

復旧・復興の進捗状況

～共に立ち上がろう 次代につなぐ新たな丸森^{まち}づくり～

令和4年4月

丸 森 町

令和元年東日本台風災害の概要及び被害状況

1. 令和元年東日本台風の概要

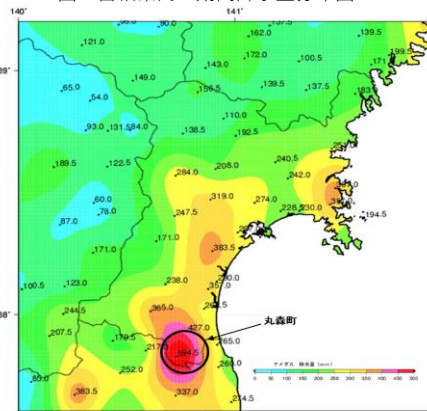
(1) 県内の降水量

表1 各地点の期間降水量（期間：令和元年10月11日午後3時～10月13日午前9時）

観測地点	市町村	降水量(mm)
筆甫	丸森町	594.5
丸森	丸森町	427.0
仙台	仙台市	383.5
雄勝	石巻市	367.0
白石	白石市	365.0
女川	女川町	357.0
岩沼	岩沼市	357.0
大衡	大衡村	319.0
名取	名取市	290.0
塩釜	塩竈市	287.0

出典：「宮城県災害気象資料」（令和元年10月17日 仙台管区気象台）から上位10地点を抜粋

図1 宮城県内の期間降水量分布図



出典：「宮城県災害気象資料」（令和元年10月17日 仙台管区気象台）を基に丸森町作成

(2) 丸森町内の降水量及び河川の水位

表2 町内各観測所の雨量および河川の水位(令和元年10月12日～10月13日)

観測所	総雨量 (mm)	最大時間雨量 (mm)	最大時間雨量記録日時
丸森	427	60	10月12日午後11時
内川	314	54	10月12日午後10時（以降破損により欠測）
笠松	560	78	10月12日午後10時
筆甫	594	74	10月12日午後8時
大内	612	77	10月12日午後10時
大張	481	55	10月12日午後10時

河川名	観測所	最高水位 (m)	降り始めからの上昇 (m)	最高水位記録日時
阿武隈川	丸森	23.44	8.56	10月13日午前5時
内川	内川	—	8.71	浸水により欠測 (10月12日午後9時に9.84mを記録)
雉子尾川	山居	7.11	6.74	10月12日午後11時20分

出典：丸森町資料

2. 主な被害の状況

(1) 人的被害

死者	10人	災害関連死	1人	行方不明者	1人	救助件数	50件
							97人

(2) 家屋被害

表3 地区別の住家被害件数

(単位：件)

被災区分	地区	丸森	金山	筆甫	大内	小斎	館矢間	大張	耕野	合計
被災区分	全壊	70	4	7	7	4	2	3	4	101
	大規模半壊	132	30	7	4	25	1	4	2	205
	半壊	240	165	26	36	11	7	15	14	514
	準半壊	6	1	0	1	0	3	0	0	11
	一部損壊	77	28	16	38	9	46	13	10	237
計		525	228	56	86	49	59	35	30	1,068

出典：丸森町資料（令和4年3月31日現在）

(3) 施設及び産業関連被害

表4 施設及び産業関連の被害状況

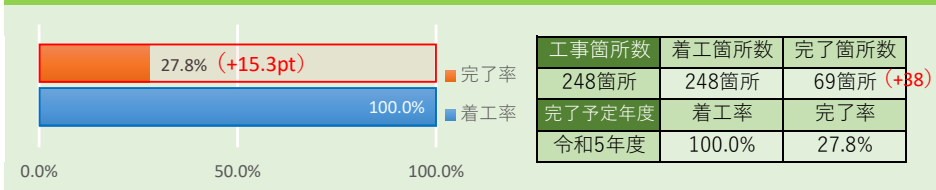
施設名等	個所数	金額 (千円)	
公共土木施設	683	12,553,000	
土木施設	道路	341	6,428,300
	河川	338	4,764,700
	橋梁	3	260,000
都市施設	公園	0	0
	雨水ポンプ場	1	1,100,000
農林業施設	2,216	24,678,846	
農業用施設	農地	786	8,830,100
	水路	676	8,627,300
	農道	470	2,779,046
	頭首工等	108	1,850,100
林業用施設	155	2,204,000	
揚排水機場	21	388,300	
公共下水施設	3	51,000	
農業集落排水施設	2	350,000	
小計	2,904	37,632,846	
行政施設、学校教育施設、公営住宅ほか		2,402,784	
農作物 (364ha)、農業用機械等		1,145,440	
商工業関係		6,100,570	
合計		47,281,640	

出典：丸森町資料（令和4年3月31日現在）

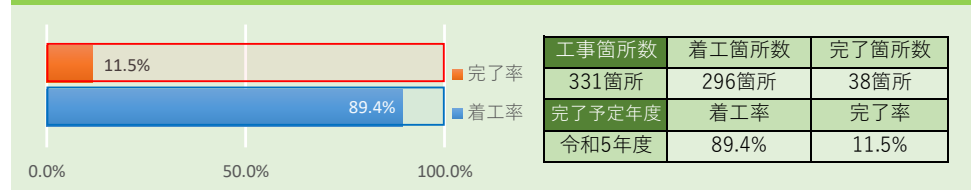
事業の進捗状況【見える化指標(町ハード事業)】

R4.3.31 現在 ※前回(R3.12.31)からの増減をカッコ書きで表示

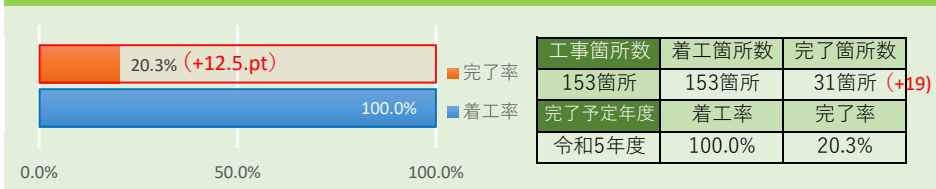
道路・橋梁 (町管理)



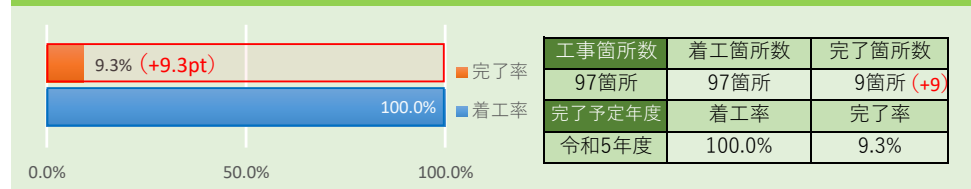
農業施設 (農道含む)



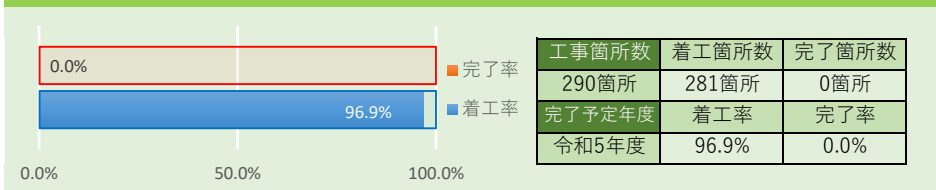
河川 (町管理)



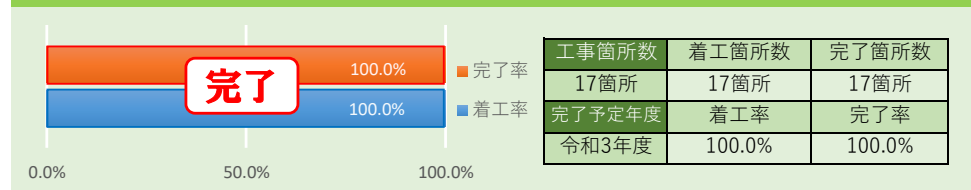
林道



農地



山地



犬飼川(筆甫字犬飼下)復旧後の様子



羽出庭川、羽出庭砂ノ入線(丸森町滝の上)復旧後の様子



林道大谷地線(丸森町峠上)復旧後の様子

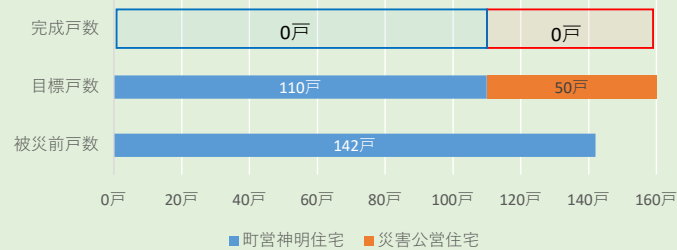
事業の進捗状況【見える化指標(町ハード事業)】

R4.3.31 現在 ※前回(R3.12.31)からの増減をカッコ書きで表示

町営住宅・災害公営住宅の整備

種別	被災前戸数	目標戸数	完成戸数	入居開始予定
町営鳥屋住宅	木造 15戸	—	—	—
町営神明住宅	木造 106戸	54戸	0戸	令和4年10月～12月
	RC造 —	36戸	0戸	令和5年4月
町営竹谷住宅	木造 21戸	20戸	0戸	令和4年7月
町営神明北住宅 (災害公営住宅)	木造 —	14戸	0戸	令和5年2月
	RC造 —	36戸	0戸	令和5年7月
計	142戸	160戸	0戸	

※被災した町営住宅(神明・竹谷・鳥屋)は令和3年6月30日に解体・撤去済。



竹谷住宅建築工事の様子



竹谷住宅建築工事の様子



神明住宅(RC造)躯体工事の様子

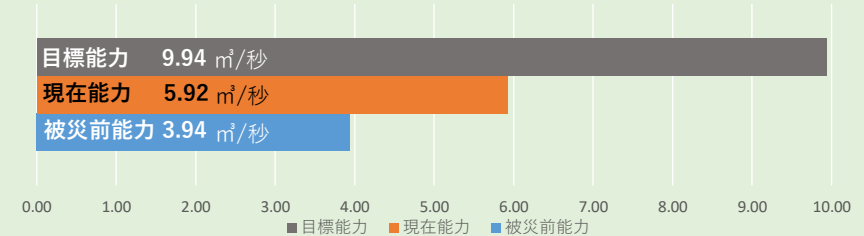


神明北住宅(木造)造成工事の様子

内水氾濫対策

種別	被災前能力	目標能力	現在能力	達成度	完了予定年度
既設雨水ポンプ場	2.94	2.94	2.94 ^{+1.88pt}	100.0%	令和3年度
仮設ポンプ※	0.00	(1.98)	1.98	100.0%	令和2年度
新設雨水ポンプ場	0.00	3.00	0.00	0.0%	令和5年度
直接放流管	0.00	3.00	0.00	0.0%	令和5年度
町ポンプ車	0.50	0.50	0.50	100.0%	令和2年度
可搬排水ポンプ	0.50	0.50	0.50	100.0%	令和3年度
計	3.94 m ³ /秒	9.94 m ³ /秒	5.92 m ³ /秒	59.6%	

※仮設ポンプはR5年度で撤去するため、目標能力の計には含まない。



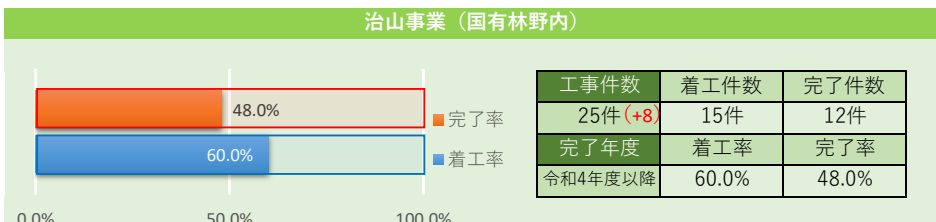
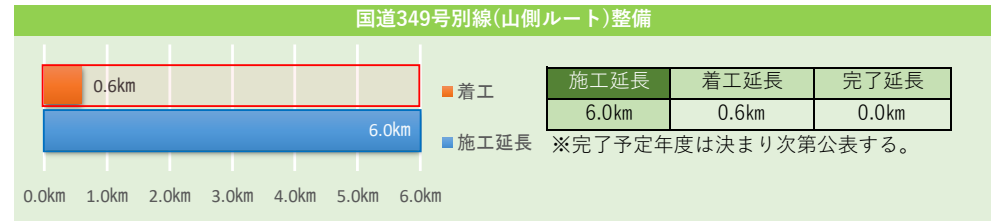
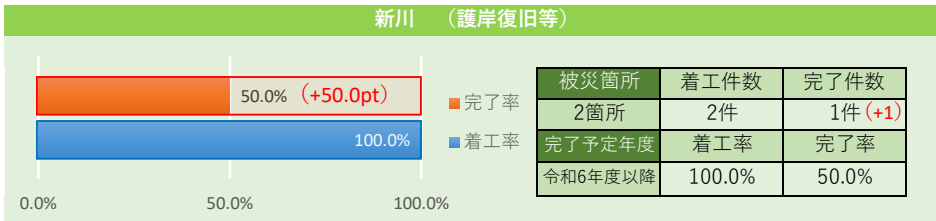
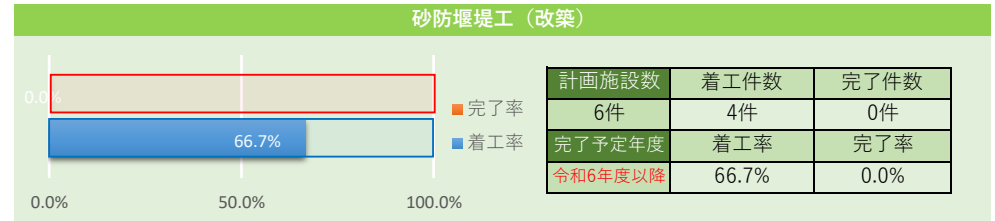
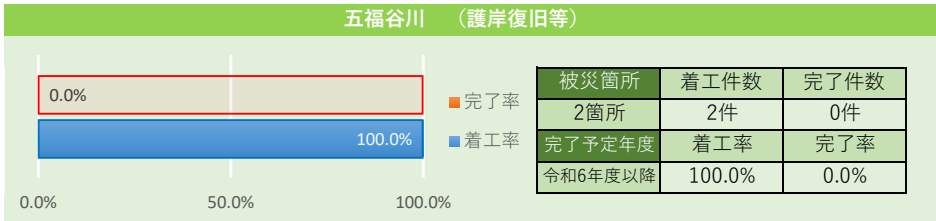
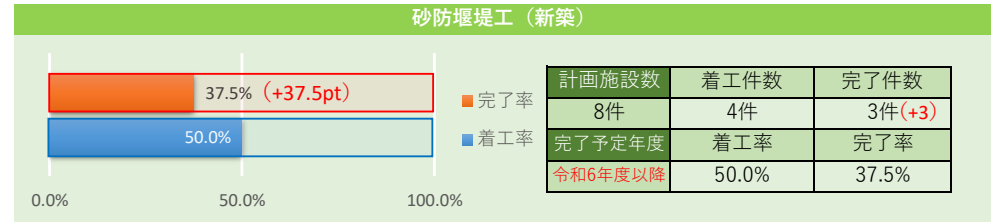
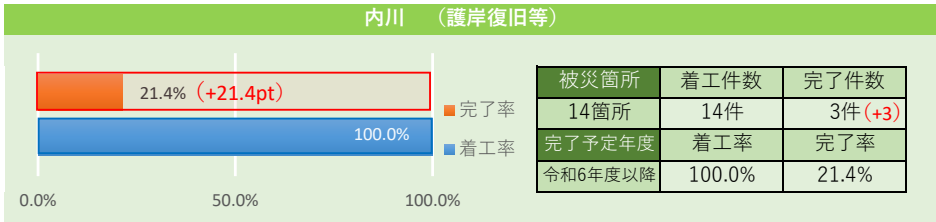
注) 目標能力に達しない場合は、国土交通省ポンプ車を要請し対応する。

復旧した主な施設

施設名	復旧完了年月
丸森まちづくりセンター	令和2年1月
金山まちづくりセンター	令和元年12月
保健センター	令和2年9月
大張児童館	令和元年11月
たんぼぼこども園	令和2年6月
金山小学校	令和2年8月
筆甫小学校	令和2年7月
耕野小学校	令和2年12月
学校給食センター	令和2年8月
町営金山住宅	令和2年12月
コーポ金山	令和2年12月
サンパレス千狩場	令和3年3月

事業の進捗状況【見える化指標(国ハード事業)】

R4.3.31 現在 ※前回(R3.12.31)からの増減をカッコ書きで表示



国道349号の別線(山側ルート)整備の様子



五福谷川(薄平沢堰堤工事)の様子

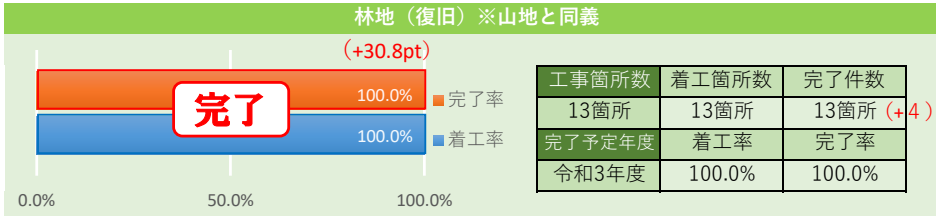
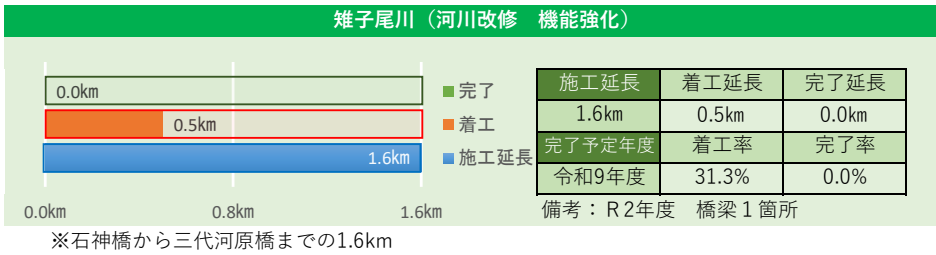
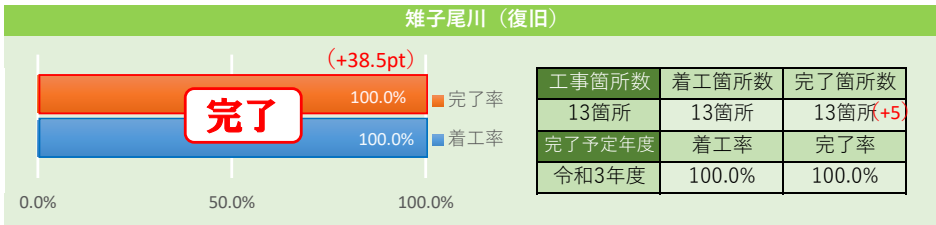


内川・五福谷川合流箇所河道掘削の様子

完了した国ハード事業		
事業名	件数等	完了年度
国道349号 現道復旧	36箇所	令和2年度
床固工(内川・五福谷川・新川)	3件	令和2年度

事業の進捗状況【見える化指標(県ハード事業)】

R4.3.31 現在 ※前回(R3.12.31)からの増減をカッコ書きで表示



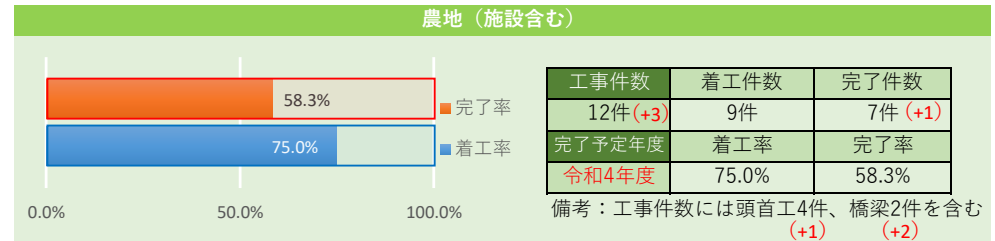
雫子尾川(大内宇中山地先)復旧後の様子



治山ダム(丸森町松)完成後の様子

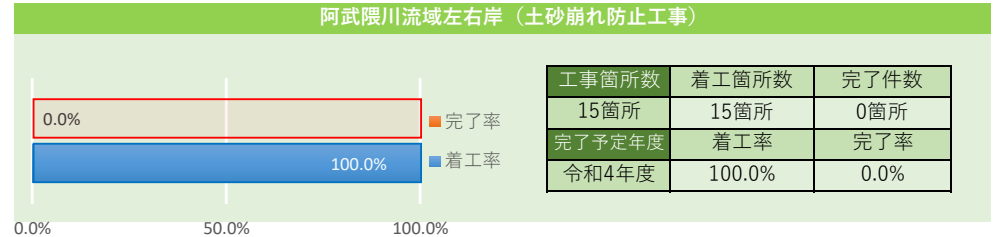


中通地区農地堆積土砂撤去後の様子



工事実施地区名	竹谷・柳	銀杏・五福谷	矢田	羽入	中通	大内	計
着工面積	40.5%	13.7%	11.7%	11.9%	11.7%	11.0%	100.5%
完了面積	40.5%	13.7%	11.7%	11.9%	11.7%	8.9%	98.4%
完了率	100%	100%	100%	100%	100%	81%	97.9%

※農地については令和4年6月に全て復旧予定



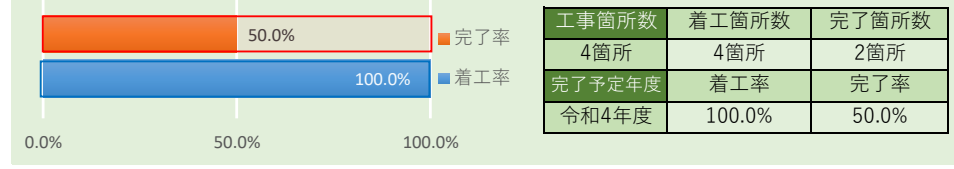
事業の進捗状況【見える化指標(県ハード事業)】

R4.3.31 現在 ※前回(R3.12.31)からの増減をカッコ書きで表示

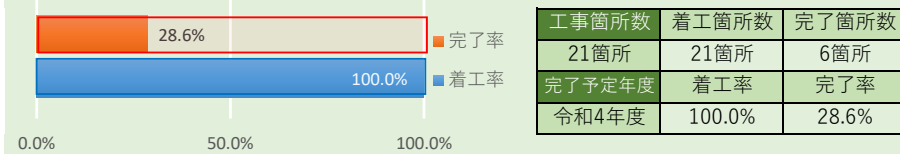
町道古田峠線 (町からの受託)



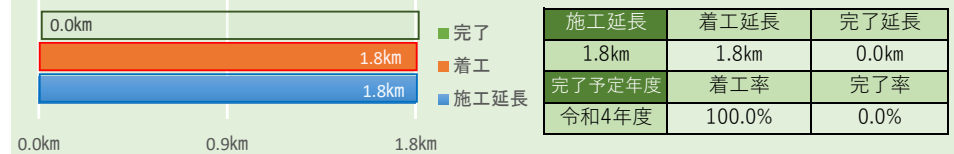
丸森梁川線 (復旧)



丸森霊山線 (復旧)



丸森梁川線 (2車線化)



県道丸森霊山線復旧工事の様子

県道丸森梁川線復旧工事の様子



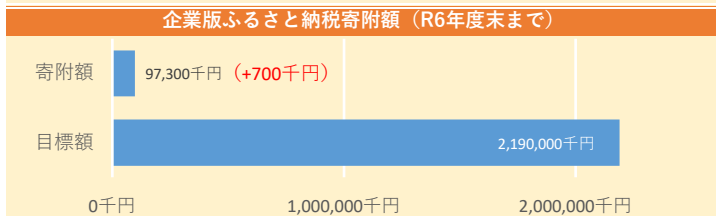
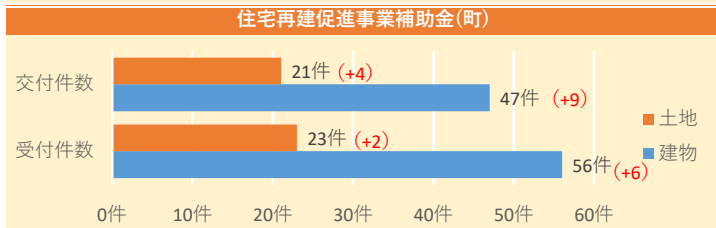
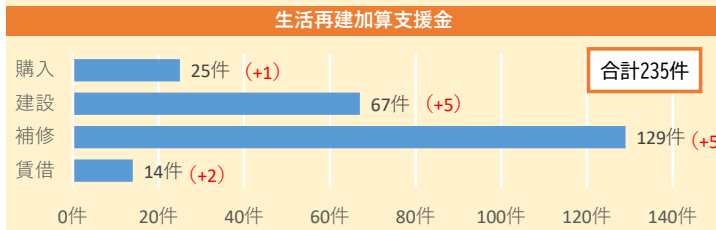
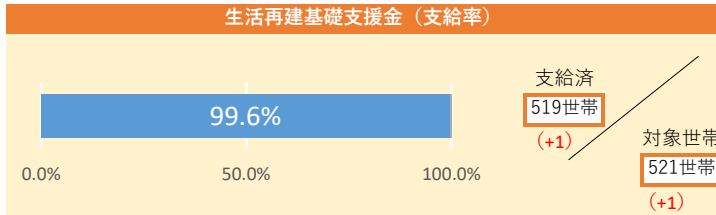
町道古田峠線復旧工事の様子

完了した県ハード事業

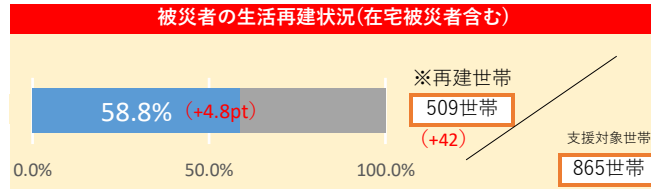
事業名	件数等	完了年度
伊手川(復旧)	7箇所	令和3年度
宇多川(復旧)	7箇所	令和3年度
平松梁川線(復旧)	4箇所	令和2年度
金山新地停車場線(復旧)	1箇所	令和2年度
相馬大内線(復旧)	1箇所	令和2年度
角田大内線(復旧)	2箇所	令和3年度
川前白石線(復旧)	3箇所	令和3年度
小田川(復旧)	5箇所	令和3年度
白石丸森線(復旧)	3箇所	令和3年度
越河角田線(復旧)	7箇所	令和3年度

事業の進捗状況【見える化指標(ソフト事業)】

R4.3.31 現在 ※前回(R3.12.31)からの増減をカッコ書きで表示



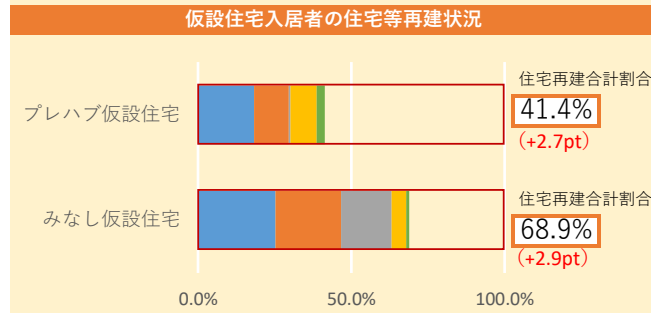
令和3年度 寄付事業者(敬称略)	
企業名	本社所在地
窪田電気工事 株式会社	宮城県角田市角田字旭町32番地の3
株式会社 中松商会	東京都千代田区内神田2丁目3番4号
株式会社 内田洋行	東京都中央区新川2丁目4番7号
昱機電 株式会社	仙台市宮城野区榴岡3丁目4-1
NEC ネットインノベーション 株式会社	仙台市青葉区一番町1丁目10-23
株式会社 復建技術コンサルタント	仙台市青葉区錦町一丁目7番25号
中央コンピューターサービス株式会社	北海道標津郡中標津町北町2丁目22番地



丸森町では、住宅の再建だけでなく、下記の5項目において全て再建済と判定された方を再建者数としています。

- ①制度の利用
- ②住環境
- ③被災者本人の主観（ヒアリング結果）
- ④生活支援相談員による客観的視点
- ⑤地域関係者の客観的視点

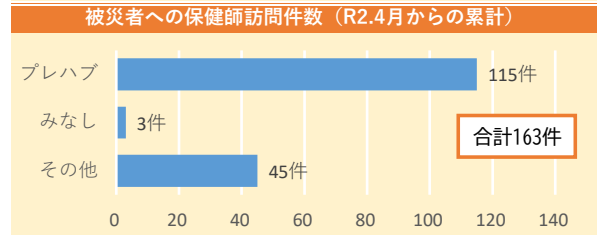
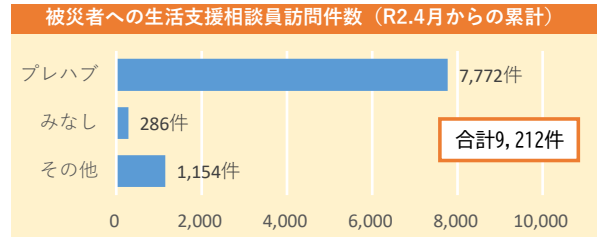
※施設入所、死亡等含む



■新築 ■自宅修繕 ■民間賃貸 ■公営 ■その他
 購入 住宅 親族と同居 施設へ入所など

内訳	現入居 + 住宅再建済	区分					住宅再建計
		新築・購入	修繕等	民間賃貸住宅	公営住宅	その他 親族と同居 施設へ入所等	
プレハブ	186件	34件 (+4)	21件	1件	16件 (+1)	5件	77件 (+5) うち町内65件 町外12件
みなし	103件	26件 (+2)	22件	17件 (+1)	5件	1件	71件 (+3) うち町内48件 町外23件

※修繕等には道路等の復旧により自宅へ戻った者を含む。



花田仮設団地でのサロンの様子

完了したソフト事業	
事業名	件数等
家屋解体事業（公費・自費）	280件
民有地堆積土砂撤去事業	212件
住宅地崩落土砂撤去等事業補助金	45件
応急修理制度	337件
災害ごみ処理・運搬事業	26,300 t
災害見舞金（町）	1,098世帯
被災事業者向け補助金（持続化補助金）	42事業者 58,098千円
被災事業者向け補助金（グループ補助金）	19事業者 656,886千円