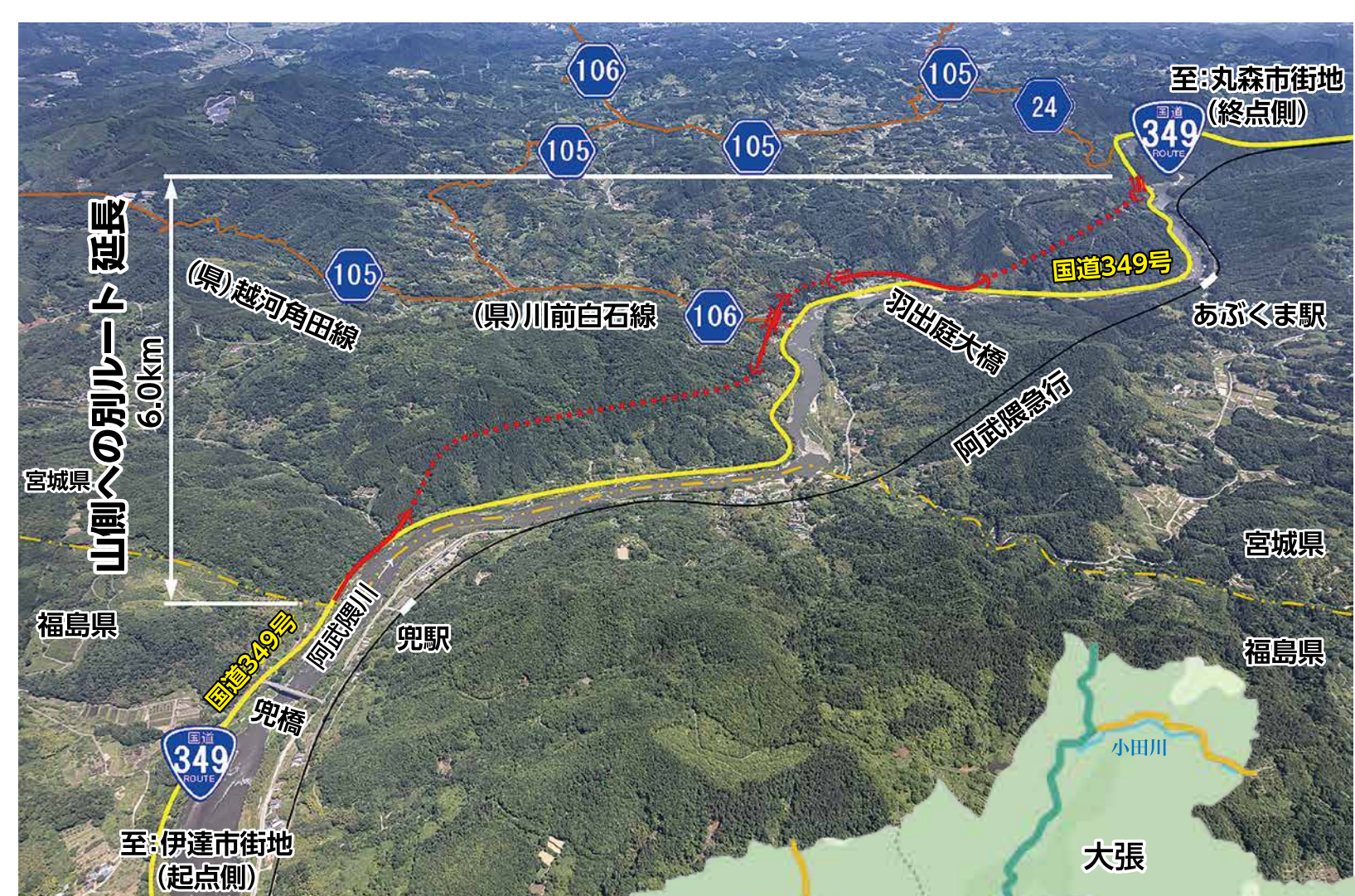




次代につなぐ新たな丸森づくりマップ

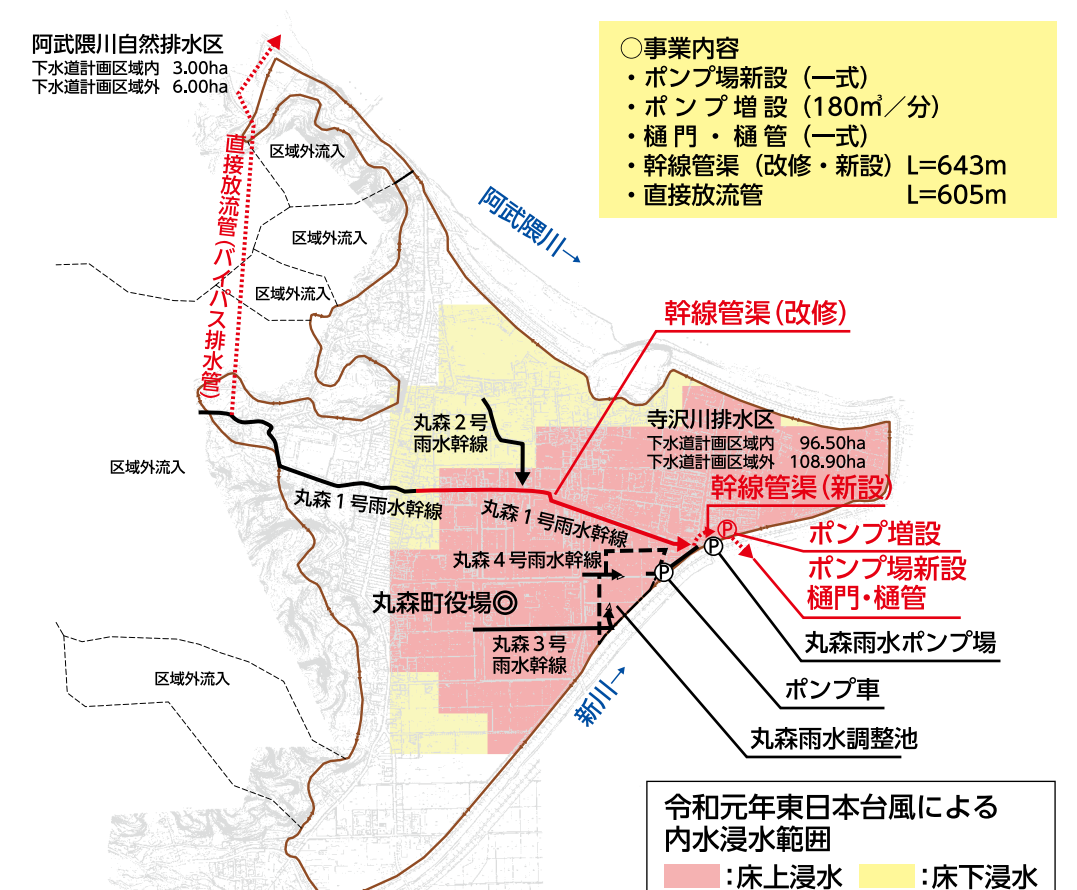
丸森町中心部MAP

5 国道349号丸森地区災害復旧事業 [山側への別ルート] (国直轄権限代行)



- ・全線を完全2車線化することで、道幅が広くなり、交通安全性が向上します。
- ・山地部は3箇所トンネルが整備されるため、土砂災害に対する安全性が向上します。
- ・平地部は盛土、3箇所の橋梁等により高台へ整備することで異常気象時の道路冠水を回避できます。
- 事業完了予定…決まり次第公表
- 事業主体…国土交通省

4 内水氾濫対策事業



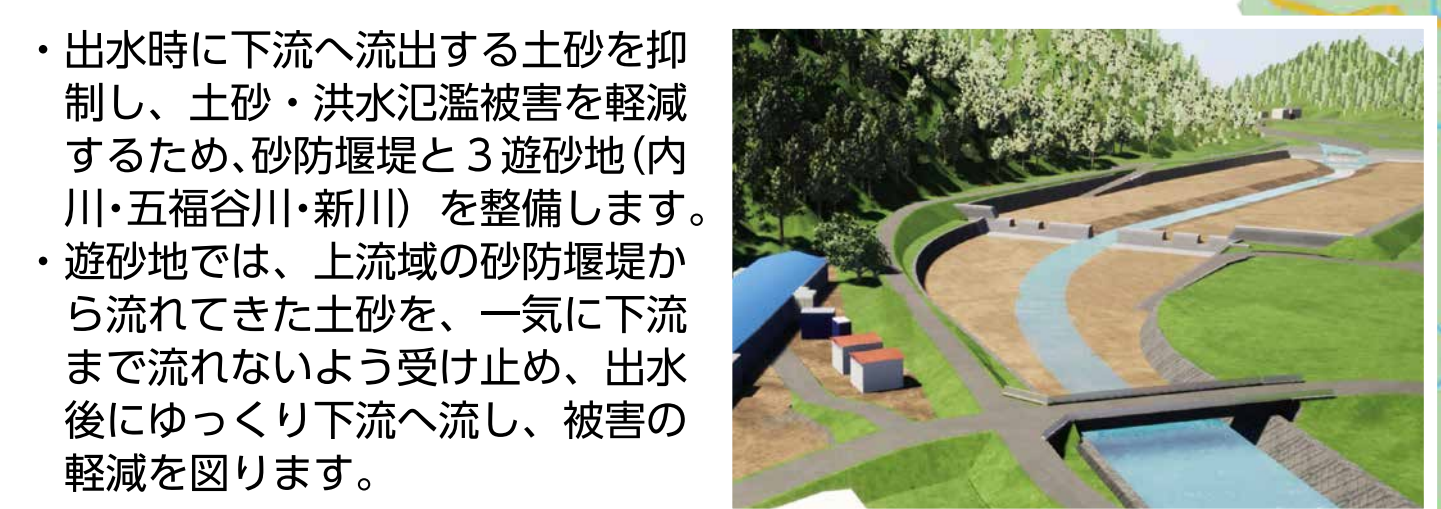
- 事業内容
 - ・ポンプ増設(一式)
 - ・ポンプ増設(180m³/分)
 - ・樋脚・樋管(一式)
 - ・幹線管渠(改修・新設) L=643m
 - ・直接放流管 L=605m
- 令和元年東日本台風による内水浸水範囲
 - 床上浸水
 - 床下浸水
- ・雨水ポンプ場の再整備と新設、阿武隈川への直接放流管の整備等により、町中心部の浸水被害を軽減します。
- ・整備完了後は被災前の2.5倍の排水能力となり、令和元年東日本台風と同規模の降雨に対して、床上、床下浸水被害の軽減を図ります。
- 事業完了予定…令和7年度 ●事業主体…丸森町

1 地域コミュニティ活性化事業

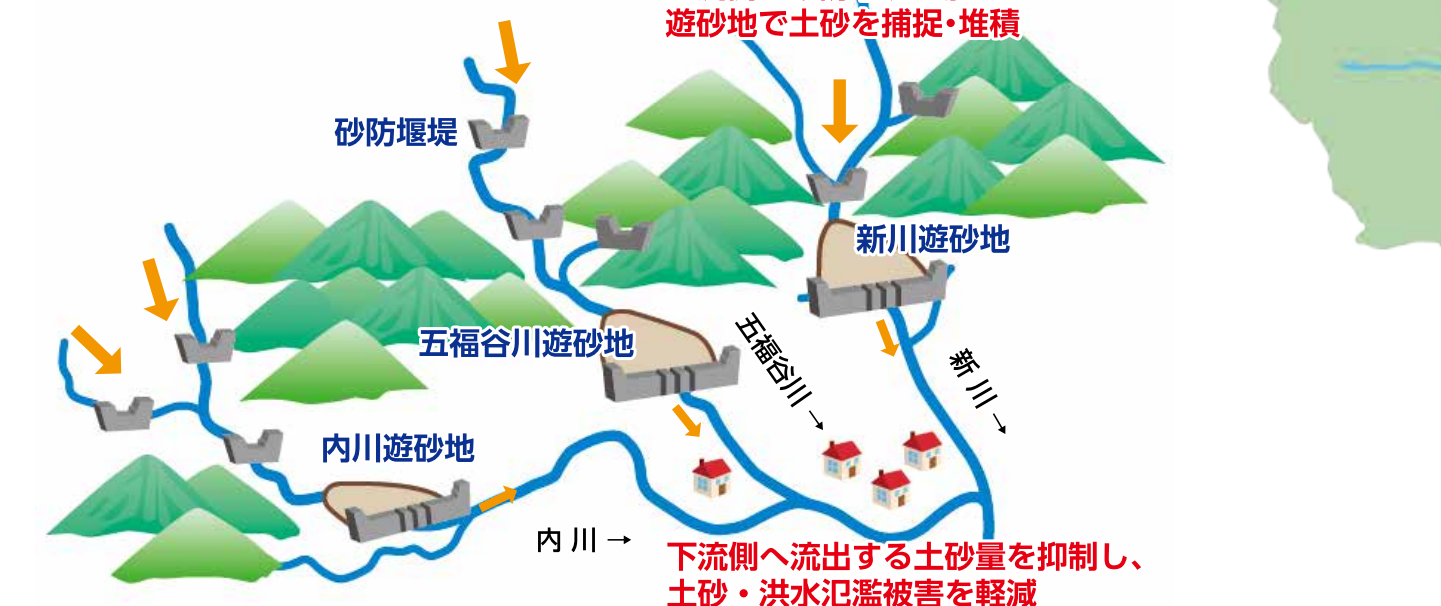


- ・町営竹谷住宅(20戸)、町営神明住宅(90戸)、町営神明北住宅(災害公営住宅・50戸)の整備完了に伴い、行政機関や住民自治組織、各種団体との連携体制を再構築します。
- ・新しい環境下で生活再建を図る被災者の住民活動の支援と地域住民の交流促進を支援します。
- 事業完了予定…令和7年度以降も継続
- 事業主体…丸森町

6 内川流域直轄特定緊急砂防事業 (国直轄事業)

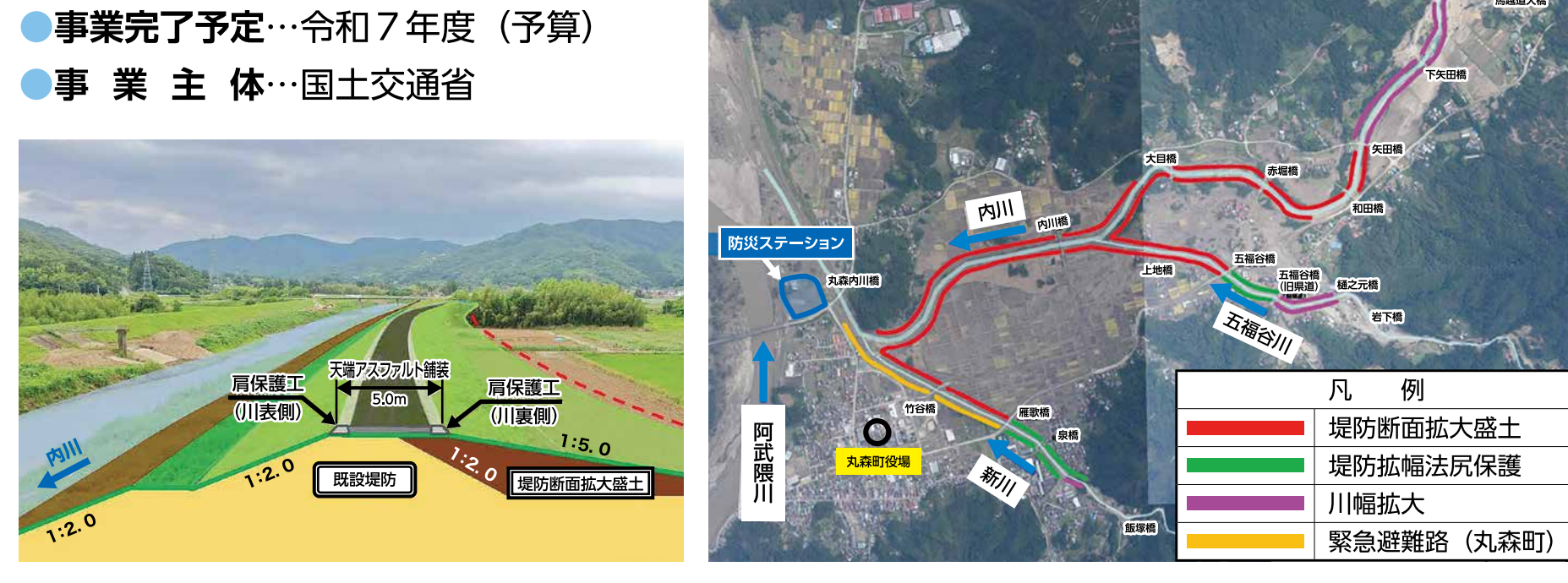


- ・出水時に下流へ流出する土砂を抑制し、土砂・洪水氾濫被害を軽減するため、砂防堰堤と3遊砂地(内川・五福谷川・新川)を整備します。
- ・遊砂地では、上流域の砂防堰堤から流れてきた土砂を、一気に下流まで流れないように受け止め、出水後にゆっくり下流へ流し、被害の軽減を図ります。
- 事業完了予定…令和8年度(予算)
- 事業主体…国土交通省



7 阿武隈川水系内川等特定災害復旧等工事 (国直轄権限代行)

- ・阿武隈川水系内川流域の内川、五福谷川、新川において、川の流れを良くするための河道掘削や、計画規模(30年に1度程度の確率で発生する規模の洪水)を超える洪水に対する堤防機能の強化を図る等の改良工事を行います。
- 事業完了予定…令和7年度(予算)
- 事業主体…国土交通省



8 雉子尾川大規模特定河川事業 (宮城県)



- ・雉子尾川は再度災害防止や浸水被害の軽減を目的に、築堤や河道掘削等の河川改修を行い、早期に沿川地域の水害リスクの低減を図ります。
- 事業完了予定…令和9年度
- 事業主体…宮城県

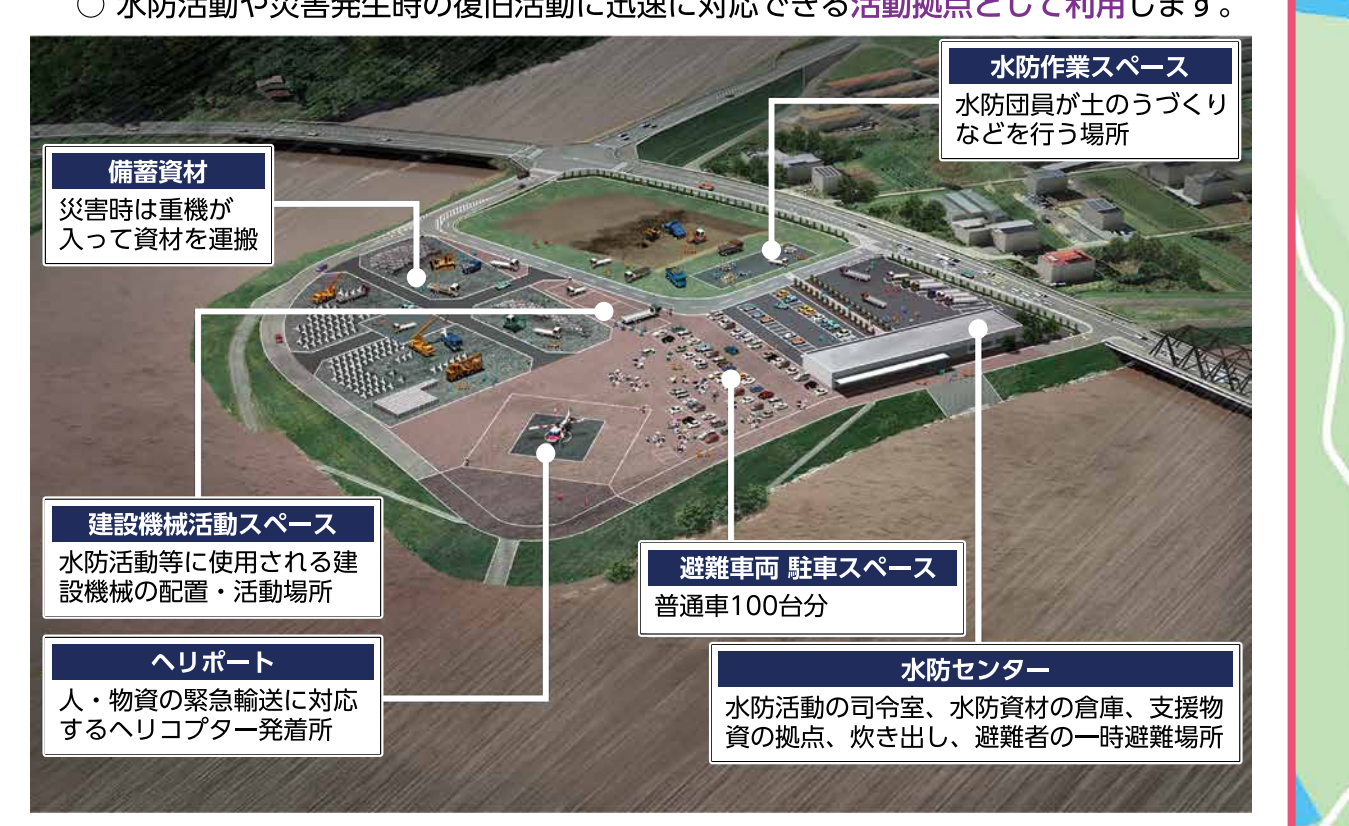
3 「儲ける農業」創造プロジェクト

- ・竹谷・羽入地区での集落営農の組織化・法人化や基盤整備事業の推進、収益性の高い園芸作物への転換等を支援し、農地・農村を次の世代へ良好な状態で引き継ぐことができる持続可能な地域農業と「儲ける農業」の実現を目指します。
- 事業完了予定…令和7年度以降も継続
- 事業主体…丸森町

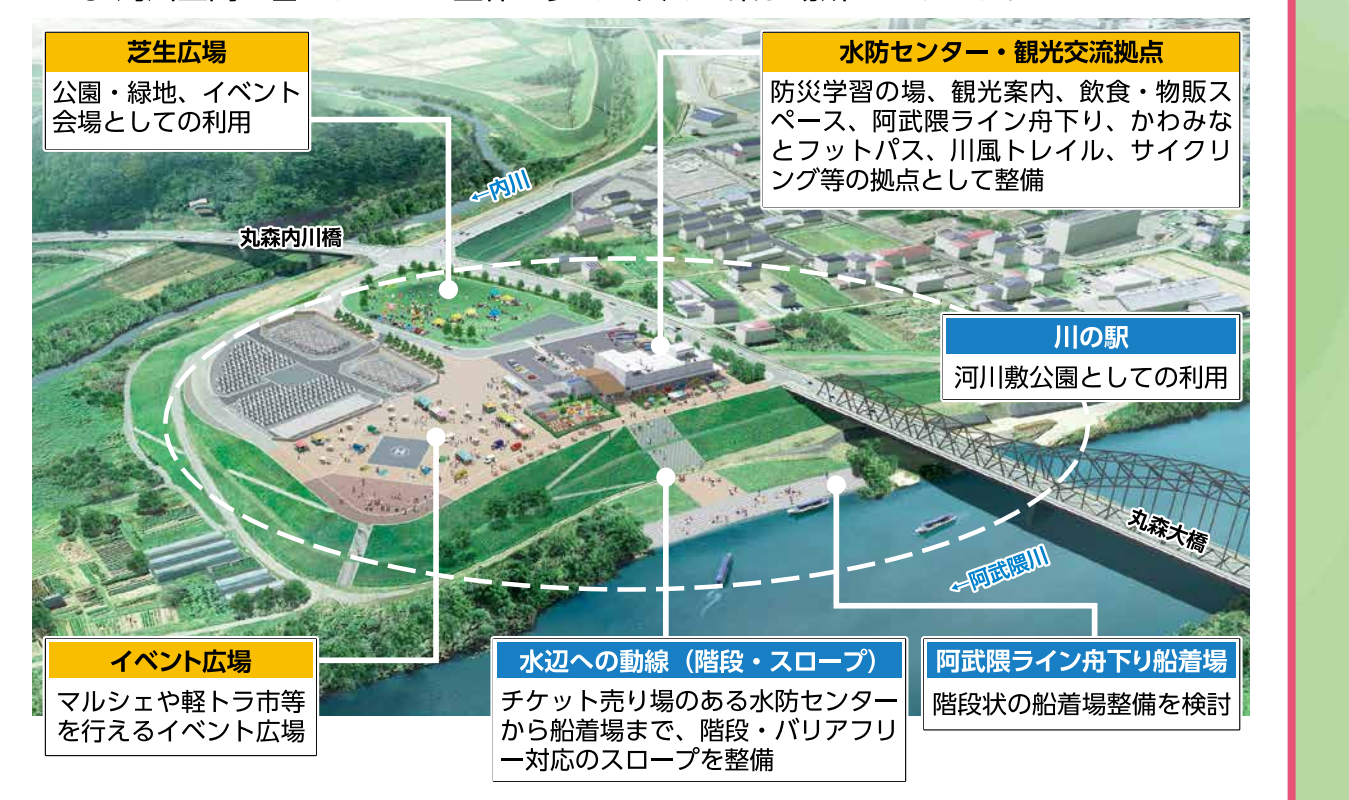
2 丸森地区河川防災ステーション

- ・水防活動や災害発生時の復旧活動に迅速に対応できる河川防災ステーションを整備します。
- ・平常時は、災害の伝承や防災教育の場、復興のシンボル、にぎわいの拠点、観光交流拠点となるよう検討を進めています。
- 事業完了予定…令和7年度 ●事業主体…国土交通省、丸森町

丸森地区河川防災ステーション施設利用イメージ 災害時



丸森地区河川防災ステーション施設利用イメージ 平常時



※マップ上のアイコンは、それぞれの事業箇所を示しています。

令和6年10月時点