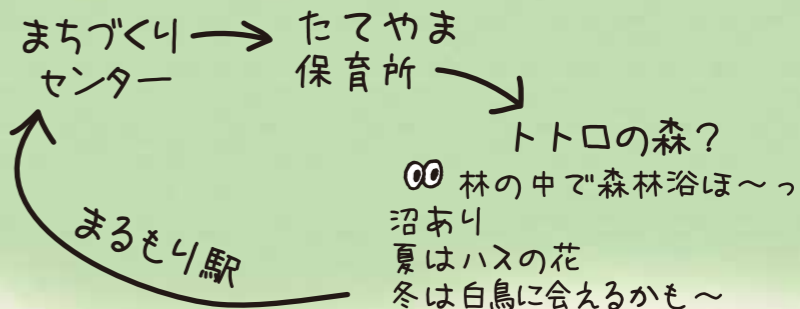




歩いて楽しむ たてやま コース案内

すくすく♡いきいき♡ゆうゆう

だれがよんだか トトロの森? 2.7k

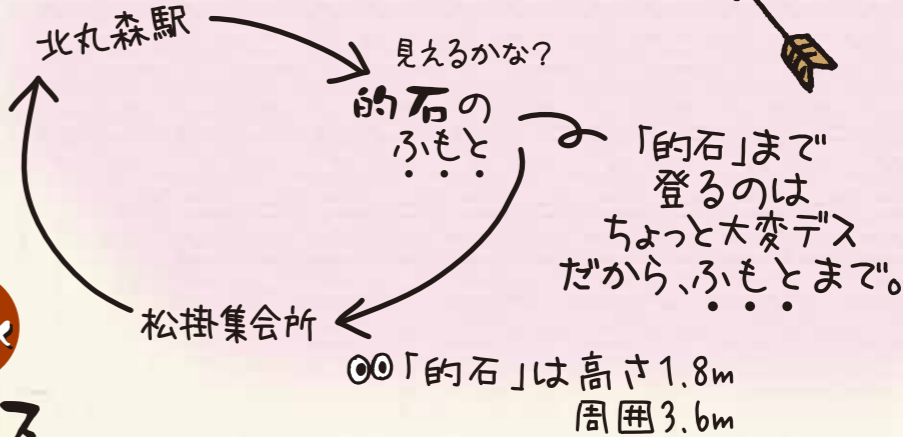


にいみちせん 新道線 6k



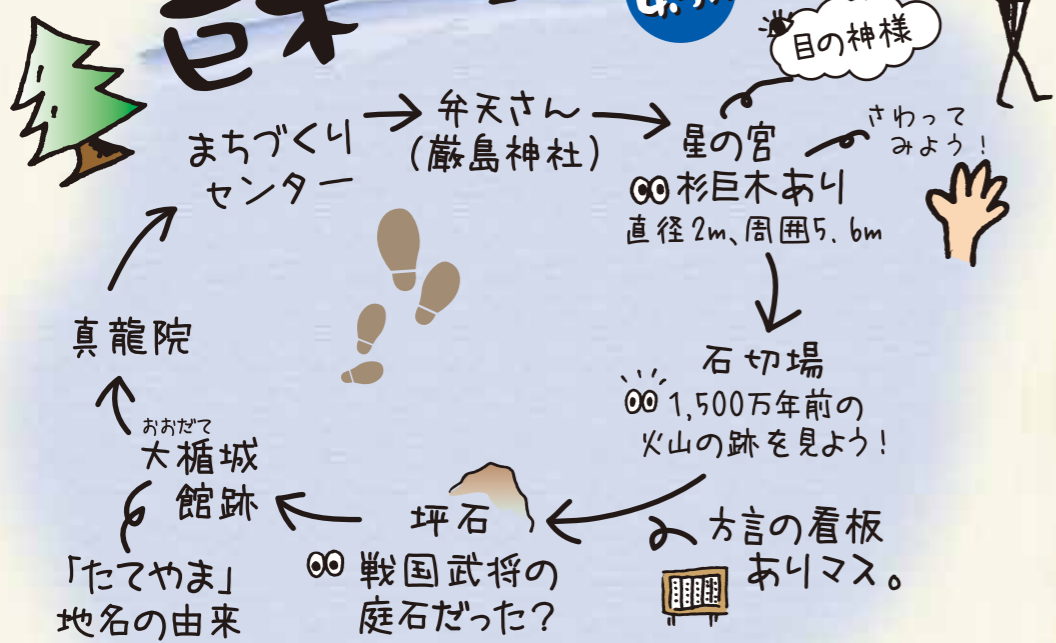
あぶくま川堤防は、360°パノラマの世界!!
四季折々の蔵王・次郎太郎山・鹿狼山・四方山・立石など
丸森大橋も姿をあらわして、すばらしいながめ

まといし 的の石 3.3k のふもとへコース




昔、八幡太郎義家が
丸森の「立石」からこの石を的に
弓を射ったとことから「的の石」と名づけられた。
ミトケケ石...松掛の地名の由来と言われています。

巨木にぶら下がるコース 4.5k



OKAIKO 養蚕の碑をさがしてみようコース 4.2k





歩いて楽しむ

ウォーキングマップ



馬頭観音



← 至白石

ばくち石
駅から3k

Let's walk ~



至白石
至伊達

349



こんなコースはいかがですか?

- トトロの森コース 2.7k
- 的石のふもとへコース 3.3k
- 養蚕の碑をさがしてみようコース 4.2k
- 巨木!にふれるコース 4.5k
- 新道線 いったりきたりコース 6k

(Tはトイレの場所です)